



Liberté • Égalité • Fraternité
RÉPUBLIQUE FRANÇAISE







DIRECTION
RÉGIONALE
DE L'ENVIRONNEMENT
BASSE-NORMANDIE

Prédisposition aux mouvements de terrain

fluages, glissements de pente
et phénomènes associés
(chute de pierres et coulées de boues)

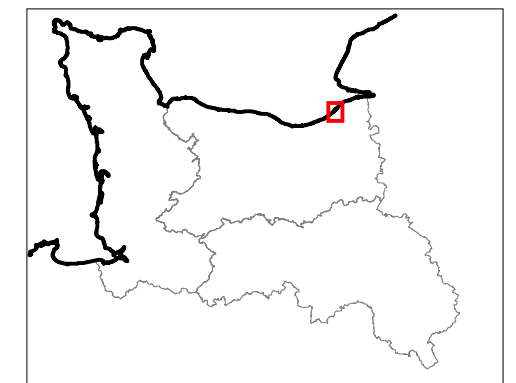
Mise à jour septembre 2004

**Cette cartographie ne traite pas des mouvements
de terrain liés à la présence de marnières ou
autres cavités souterraines
Son utilisation doit s'appuyer strictement sur une
lecture attentive de la notice explicative**

-  Prédisposition très forte
-  Prédisposition modérée à forte
-  Prédisposition faible à modérée
-  Prédisposition nulle à faible

DEAUVILLE

14220



© DIREN Basse-Normandie 1997-2004
© IGN Paris 1997

